



L'île aux pies

SITUATION GEOGRAPHIQUE :

VILLE : Bains sur Oust (35600)

TRAJET : 2 heures de route

Type de rocher : Granit (27 m)

Exposition du rocher : SUD-OUEST

Cartes :

- Michelin : No.
- IGN 1:25000 : 1120-O / 1121-O

INFOS :

Rocher d'initiation bon équipement type COSIROC
Relais constitués de deux broches et parfois chaînés.

3 secteurs : secteur principal, dalle des margouillats, secteur de la cabane

niveau 3 : 2 voies,

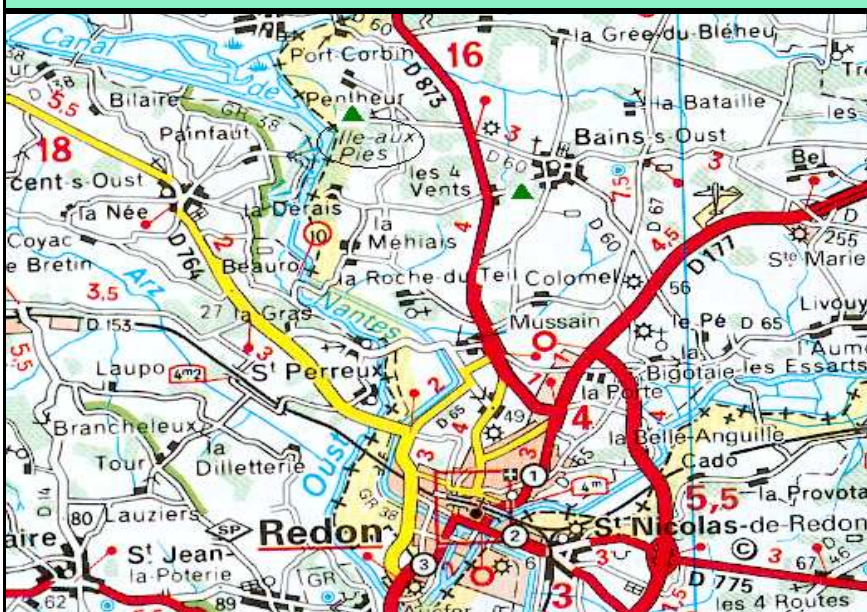

niveau 4 : 19 voies,

niveau 5 : 27 voies,

niveau 6 : 15 voies,

niveau 7 : 2 voies

à ne pas manquer : Cassiopée 5 c athlétique,
les martiens 5 c, le fil à plomb 6 c



Le cadre :





L'île aux pies

HEBERGEMENTS

Poney club - Gîte du Ménaret
Laurence et Marc LE GUILLOU
Ménaret
35600 BAIN SUR OUST
02.99.91.61.98

Mail : ilsecom1@aol.com




Gîte d'étape d'une quinzaine de places au moins
Situé dans un centre équestre
Aménagement soigné ! parquet a l'étage !
Disposant d'une grande salle et d'une grande table
Dortoir de 2 à 4 lits
2 Douches + lavabo

Situé a quelques kilomètres du site d'escalade.
Véhicule nécessaire



Camping
de l'Île aux Pies
L'Ile aux Pies
35600 BAINS SUR OUST
tél. : 02 99 91 71 41
ou 02 99 91 70 87 (Mairie)
À 2 minutes du site d'escalade !

Site de l'Île aux Pies, bordure de l'Oust, calme.
Ouverture : du 15 juin au 15 sept.
60 emplacements



NOTES PERSONNELLES :

.....
.....
.....
.....
.....
.....
.....
.....
.....

Topos-guides : disponibles a la bibliothèque du club.

- Escalade : « Escalade en Haute Bretagne » - CAF Bretagne - 1984 référence : ES 016